

Сообщение о возможном установлении публичного сервитута

В соответствии со статьей 39.42 Земельного кодекса Российской Федерации Комитет имущественных отношений Санкт-Петербурга информирует о рассмотрении ходатайства об установлении публичного сервитута и возможном установлении публичного сервитута в отношении земель и земельных участков согласно схеме расположения границ публичного сервитута:

№	Адрес или местоположение участка, в отношении которого испрашивается публичный сервитут	Кадастровый номер земельного участка, в отношении которого испрашивается публичный сервитут*	Вид права	Цель, для которой устанавливается публичный сервитут
1	Санкт-Петербург, поселок Усть-Ижора, Шлиссельбургское шоссе, дом 169, литера А	78:37:0017314:37	Публичный сервитут на 49 лет	Для целей, предусмотренных п.1, ст.39.37 ЗК РФ. Реконструкция, эксплуатация, капитальный ремонт водопроводной сети Колпинского района, литера А (кадастровый номер 78:37:0000000:3341), являющейся объектом регионального значения
2	Санкт-Петербург, поселок Усть-Ижора, Шлиссельбургское шоссе, дом 153, литера А	78:37:0017311:93	Публичный сервитут на 49 лет	Для целей, предусмотренных п.1, ст.39.37 ЗК РФ. Реконструкция, эксплуатация, капитальный ремонт водопроводной сети Колпинского района, литера А (кадастровый номер 78:37:0000000:3341), являющейся объектом регионального значения
3	Санкт-Петербург, поселок Усть-Ижора, Шлиссельбургское шоссе, участок 1, (восточнее дома 107, литера А по Социалистической улице)	78:37:0017311:103	Публичный сервитут на 49 лет	Для целей, предусмотренных п.1, ст.39.37 ЗК РФ. Реконструкция, эксплуатация, капитальный ремонт водопроводной сети Колпинского района, литера А (кадастровый номер 78:37:0000000:3341), являющейся объектом регионального значения
4	Санкт-Петербург, поселок Усть-Ижора, Социалистическая улица, участок 103а	78:37:0017311:83	Публичный сервитут на 49 лет	Для целей, предусмотренных п.1, ст.39.37 ЗК РФ. Реконструкция, эксплуатация, капитальный ремонт водопроводной сети Колпинского района, литера А (кадастровый номер 78:37:0000000:3341), являющейся объектом регионального значения

5	Санкт-Петербург, поселок Усть-Ижора, Социалистическая улица, дом 109, литера А	78:37:0017311:102	Публичный сервитут на 49 лет	Для целей, предусмотренных п.1, ст.39.37 ЗК РФ. Реконструкция, эксплуатация, капитальный ремонт водопроводной сети Колпинского района, литера А (кадастровый номер 78:37:0000000:3341), являющейся объектом регионального значения
6	Санкт-Петербург, поселок Усть-Ижора, Полевая улица, дом 47	78:37:0017323:26	Публичный сервитут на 49 лет	Для целей, предусмотренных п.1, ст.39.37 ЗК РФ. Реконструкция, эксплуатация, капитальный ремонт водопроводной сети Колпинского района, литера А (кадастровый номер 78:37:0000000:3341), являющейся объектом регионального значения
7	Российская Федерация, Санкт-Петербург, внутригородское муниципальное образование города федерального значения Санкт-Петербург, поселок Усть-Ижора, ул. Полевая, д. 45 лит. А	78:37:0017323:1259		Для целей, предусмотренных п.1, ст.39.37 ЗК РФ. Реконструкция, эксплуатация, капитальный ремонт водопроводной сети Колпинского района, литера А (кадастровый номер 78:37:0000000:3341), являющейся объектом регионального значения
8	Санкт-Петербург, поселок Усть-Ижора, Станционная улица, дом 5, литера А	78:37:0017331:29		Для целей, предусмотренных п.1, ст.39.37 ЗК РФ. Реконструкция, эксплуатация, капитальный ремонт водопроводной сети Колпинского района, литера А (кадастровый номер 78:37:0000000:3341), являющейся объектом регионального значения
9	Санкт-Петербург, поселок Усть-Ижора, Станционная улица, дом 7, литера А	78:37:0017331:21	Публичный сервитут на 49 лет	Для целей, предусмотренных п.1, ст.39.37 ЗК РФ. Реконструкция, эксплуатация, капитальный ремонт водопроводной сети Колпинского района, литера А (кадастровый номер 78:37:0000000:3341), являющейся объектом регионального значения
10	Санкт-Петербург, поселок Усть-Ижора, Станционная улица, дом 11, литера А	78:37:0017331:14	Публичный сервитут на 49 лет	Для целей, предусмотренных п.1, ст.39.37 ЗК РФ. Реконструкция, эксплуатация, капитальный ремонт водопроводной сети

				11 Колпинского района, литеры А (кадастровый номер 78:37:01400000:3341), являющийся объектом регионального значения
11	Санкт-Петербург, поселок Усть-Ижора, Станционная улица, дом 15, литера А	78:37:0017331:17	Публичный сервитут на 49 лет	Для 17 целей, предусмотренных п. 1, ст. 39.37 ЗК РФ. Реконструкция, эксплуатация, капитальный ремонт водопроводной сети Колпинского района, литера А (кадастровый номер 78:37:0000000:3341), являющейся объектом регионального значения
12	Санкт-Петербург, поселок Усть-Ижора, Станционная улица, дом 15а, литера А	78:37:0017331:22	Публичный сервитут на 49 лет	Для целей, предусмотренных п. 1, ст. 39.37 ЗК РФ. Реконструкция, эксплуатация, капитальный ремонт водопроводной сети Колпинского района, литера А (кадастровый номер 78:37:0000000:3341), являющейся объектом регионального значения
13	Санкт-Петербург, поселок Усть-Ижора, Станционная улица, участок 1, (севернее дома 15а, литера А)	78:37:0017331:1001	Публичный сервитут на 49 лет	Для целей, предусмотренных п. 1, ст. 39.37 ЗК РФ. Реконструкция, эксплуатация, капитальный ремонт водопроводной сети Колпинского района, литера А (кадастровый номер 78:37:0000000:3341), являющейся объектом регионального значения
14	Российская Федерация, Санкт-Петербург, внутригородское муниципальное образование Санкт-Петербурга поселок Усть-Ижора, Социалистическая улица, земельный участок 140	78:37:0017313:1239	Публичный сервитут на 49 лет	Для целей, предусмотренных п. 1, ст. 39.37 ЗК РФ. Реконструкция, эксплуатация, капитальный ремонт водопроводной сети Колпинского района, литера А (кадастровый номер 78:37:0000000:3341), являющейся объектом регионального значения
15	Санкт-Петербург, поселок Усть-Ижора, Социалистическая улица, дом 140	78:37:0017313:13	Публичный сервитут на 49 лет	Для целей, предусмотренных п. 1, ст. 39.37 ЗК РФ. Реконструкция, эксплуатация, капитальный ремонт водопроводной сети Колпинского района, литера А (кадастровый номер 78:37:0000000:3341), являющейся объектом регионального значения

16	Санкт-Петербург, посёлок Усть-Ижора, Социалистическая улица, дом 142, литера А	78:37:0017313:33	Публичный сервитут на 49 лет	Для целей, предусмотренных п.1, ст.39.37 ЗК РФ. Реконструкция, эксплуатация, капитальный ремонт водопроводной сети Колпинского района, литера А (кадастровый номер 78:37:0000000:3341), являющейся объектом регионального значения
17	Санкт-Петербург, поселок Усть-Ижора, Речная улица, дом 16, литера А	78:37:0017345:22	Публичный сервитут на 49 лет	Для целей, предусмотренных п.1, ст.39.37 ЗК РФ. Реконструкция, эксплуатация, капитальный ремонт водопроводной сети Колпинского района, литера А (кадастровый номер 78:37:0000000:3341), являющейся объектом регионального значения
18	Санкт-Петербург, поселок Усть-Ижора, Речная улица, дом 20, литера А	78:37:0017345:8	Публичный сервитут на 49 лет	Для целей, предусмотренных п.1, ст.39.37 ЗК РФ. Реконструкция, эксплуатация, капитальный ремонт водопроводной сети Колпинского района, литера А (кадастровый номер 78:37:0000000:3341), являющейся объектом регионального значения
19	Санкт-Петербург, поселок Усть-Ижора, Речная улица, дом 22	78:37:0017345:1	Публичный сервитут на 49 лет	Для целей, предусмотренных п.1, ст.39.37 ЗК РФ. Реконструкция, эксплуатация, капитальный ремонт водопроводной сети Колпинского района, литера А (кадастровый номер 78:37:0000000:3341), являющейся объектом регионального значения

*согласно схеме расположения границ публичного сервитута

Обоснование необходимости установления публичного сервитута: реконструкция, эксплуатация, капитальный ремонт водопроводной сети Колпинского района, литера А (кадастровый номер 78:37:0000000:3341), являющейся объектом регионального значения. Запись о государственной регистрации права хозяйственного ведения ГУП «Водоканал Санкт-Петербурга» от 19.06.2007 № 78-78-01/0227/2007-690. Подготовка документов по планировке территории не требуется.

Ходатайство подано ГУП «Водоканал Санкт-Петербурга» на основании записи о государственной регистрации права хозяйственного ведения от 19.06.2007 № 78-78-01/0227/2007-690.

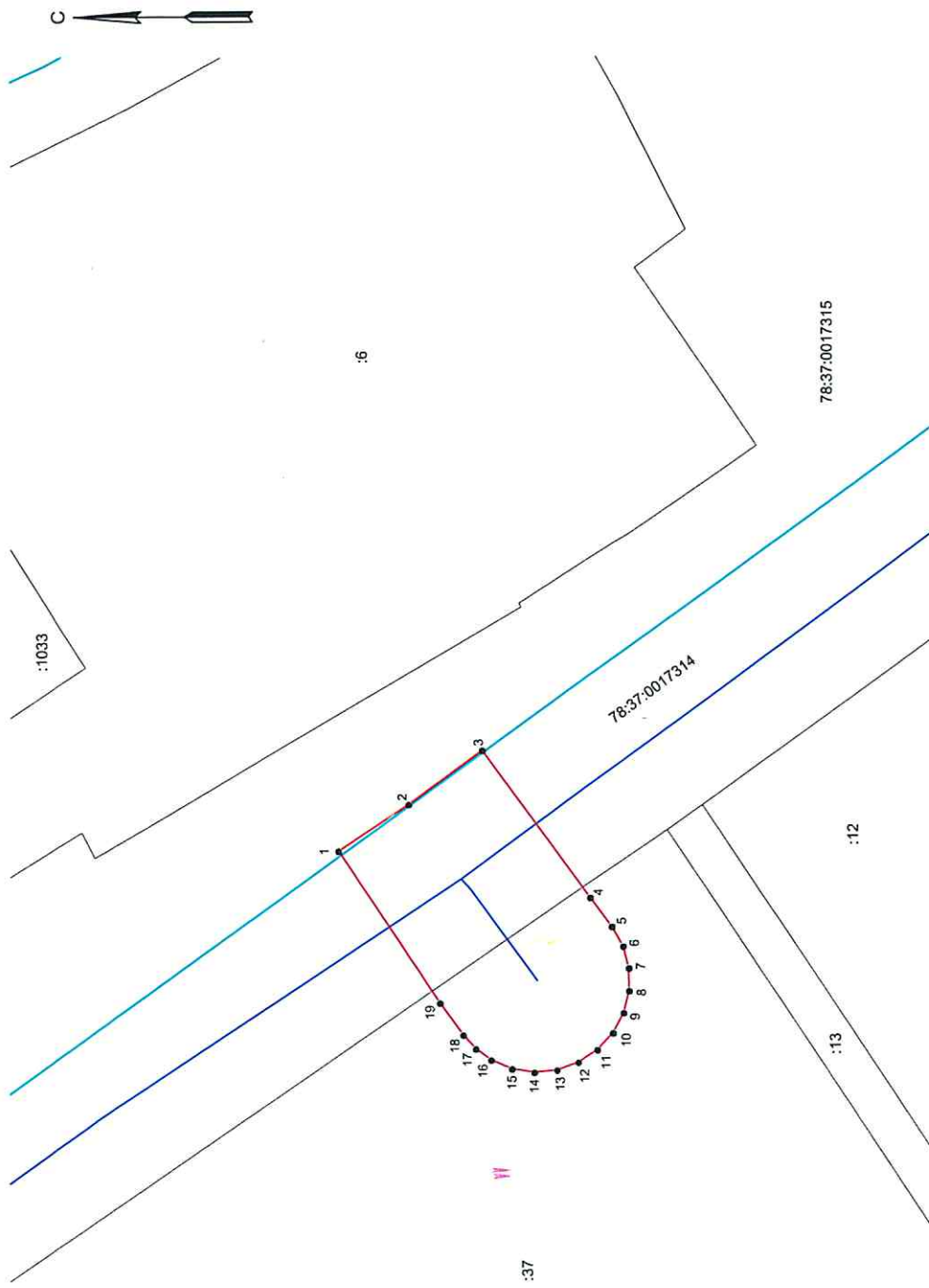
Заинтересованные лица могут ознакомиться с поступившим ходатайством об установлении публичного сервитута и прилагаемым к нему описанием местоположения границ публичного сервитута на личном приеме в Агентстве имущественных отношений Восточного направления Санкт-Петербургского государственного казенного учреждения «Имущество Санкт-Петербурга» по адресу: 190068, Санкт-Петербург, Садовая ул., д. 55-57, лит. А (3 этаж), приемные часы: вторник и четверг: с 10.00 до 17.45, перерыв с 12-30 до 13-20. Запись на личный прием осуществляется по справочному телефону ГКУ «Имущество Санкт-Петербурга»: (812) 576-22-88.

Информация о поступившем ходатайстве об установлении публичного сервитута размещена на официальном сайте Комитета имущественных отношений Санкт-Петербурга: <https://www.commim.spb.ru/>

Правообладатели земельных участков, в отношении которых испрашивается публичный сервитут, если их права не зарегистрированы в Едином государственном реестре недвижимости, в течение пятнадцати дней со дня опубликования сообщения, предусмотренного подпунктом 1 пункта 3 ст. 39.42 Земельного кодекса РФ, подают в Комитет имущественных отношений Санкт-Петербурга заявление об учете их прав (обременений прав) на земельные участки с приложением копий документов, подтверждающих эти права (обременения прав) через ящик для корреспонденции, расположенный в открытой информационной зоне 1 этажа АДК «Невская Ратуша» по адресу: 191144, Санкт-Петербург, Новгородская ул., д. 20, литера А, либо почтовым отправлением по указанному адресу.

Правообладатели земельных участков, подавшие такие заявления по истечении указанного срока, несут риски невозможности обеспечения их прав в связи с отсутствием информации о таких лицах и их правах на земельные участки.

Схема расположения границ публичного сервитута



Масштаб 1:250

Используемые условные знаки и обозначения:

- Граница публичного сервитута
- сооружение "Волопроводная сеть" с кадастровым номером 78:37:0000000:3341
- Границы кадастрового квартала
- Границы земельного участка
- 78:37:0000000:3341 - кадастровый номер сооружения "Волопроводная сеть"
- 78:37:0017314 - номер кадастрового квартала
- :37 - кадастровый номер земельного участка
- 1 - обозначение характерной точки границы публичного сервитута

Схема расположения границ публичного сервитута

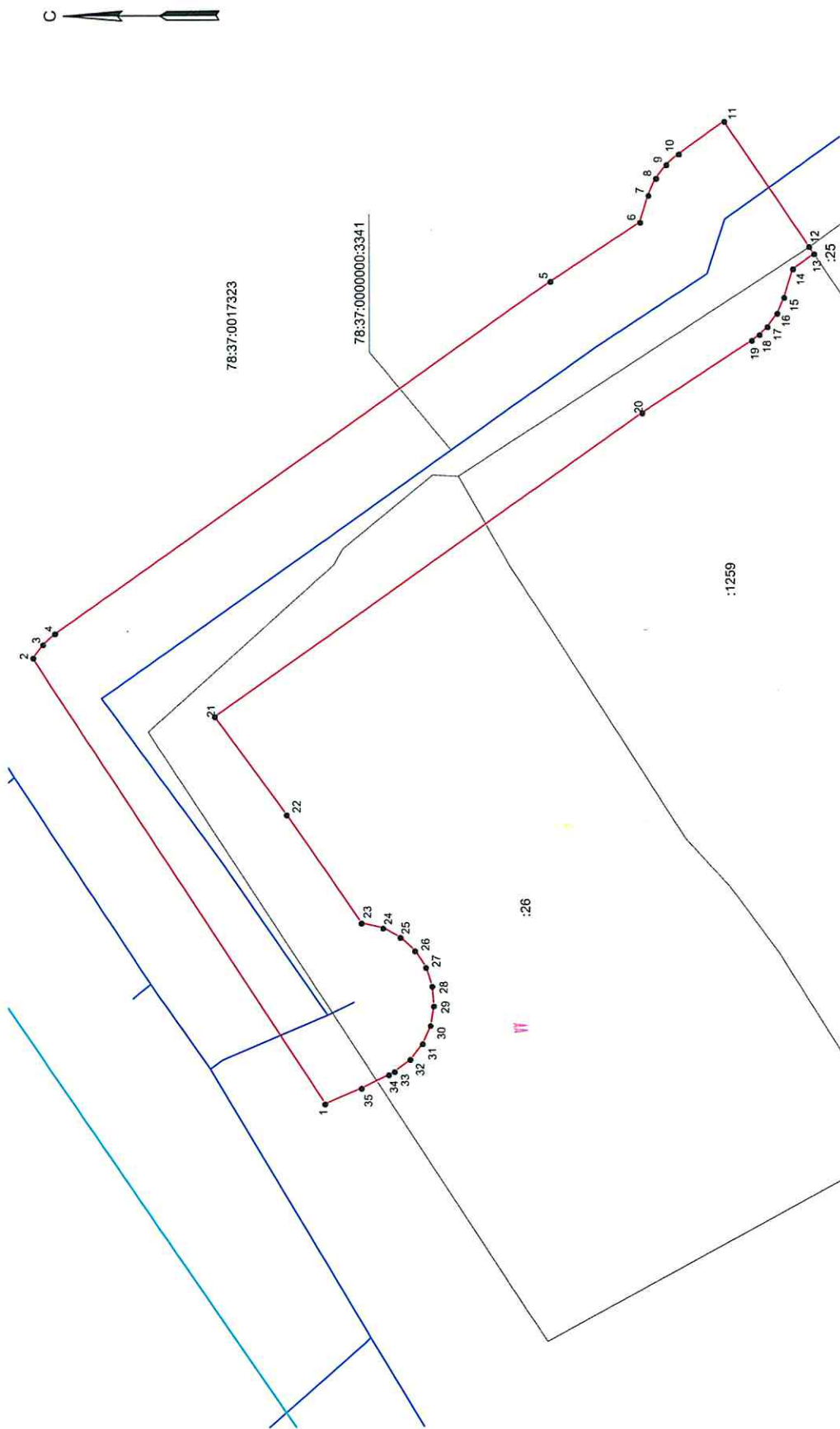


Масштаб 1:500

Используемые условные знаки и обозначения:

- Граница публичного сервитута
- сооружение "Водопроводная сеть", с кадастровым номером 78:37:0000000:3341
- границы кадастрового квартала
- границы земельного участка
- кадастровый номер сооружения "Водопроводная сеть" 78:37:0000000:3341 - номер кадастрового квартала
- кадастровый номер земельного участка
- обозначение характерной точки границы публичного сервитута

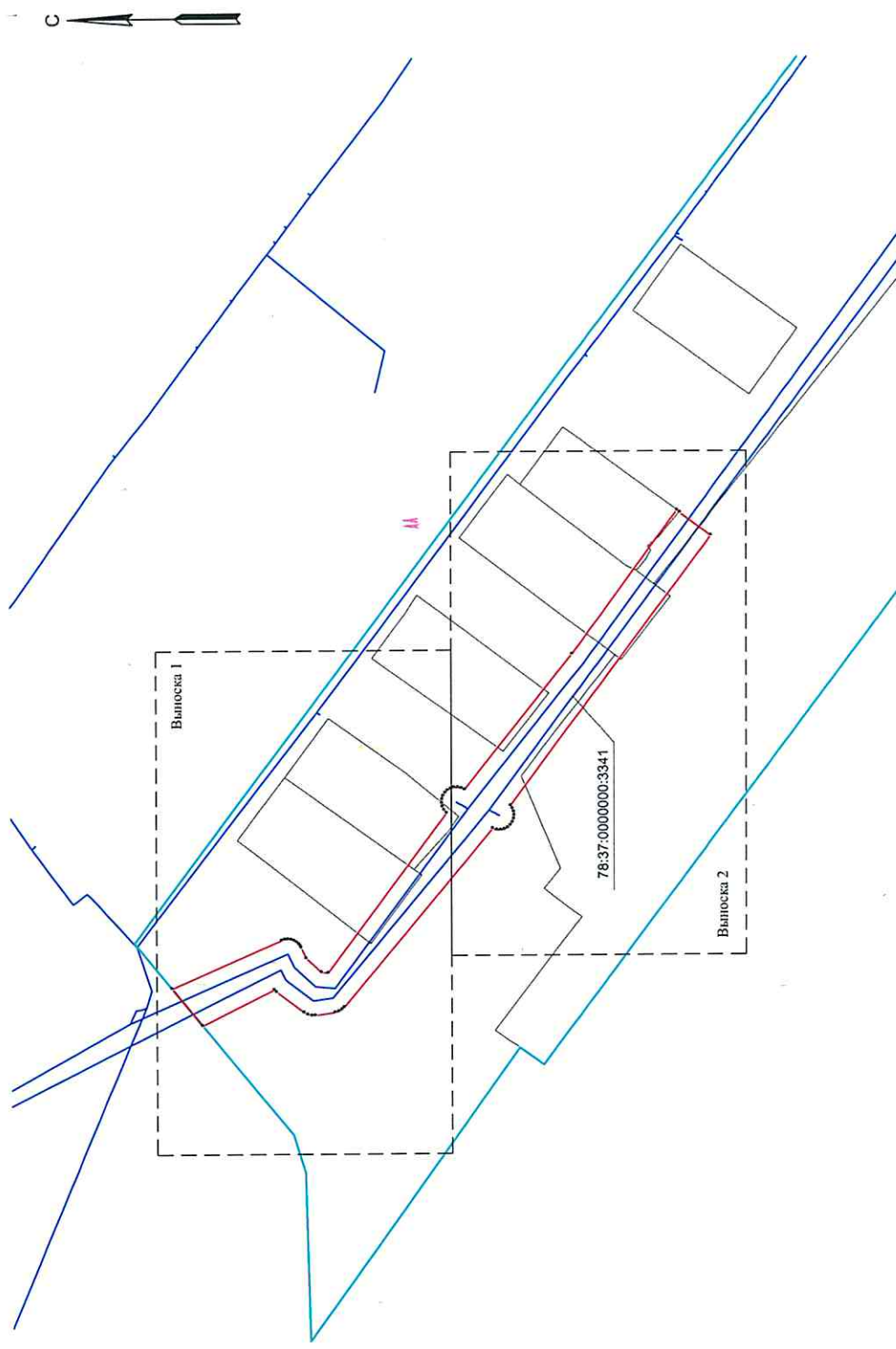
Схема расположения границ публичного сервитута



Масштаб 1:250

- Используемые условные знаки и обозначения:
- Граница публичного сервитута
 - сооружение "Водопроводная сеть", с кадастровым номером 78:37:0000000:3341
 - границы кадастрового квартала
 - Границы земельного участка
 - кадастровый номер сооружения "Водопроводная сеть" 78:37:0017323 - номер кадастрового участка
 - кадастровый номер квартала
 - обозначение характерной точки границы публичного сервитута

Схема расположения границ публичного сервитута

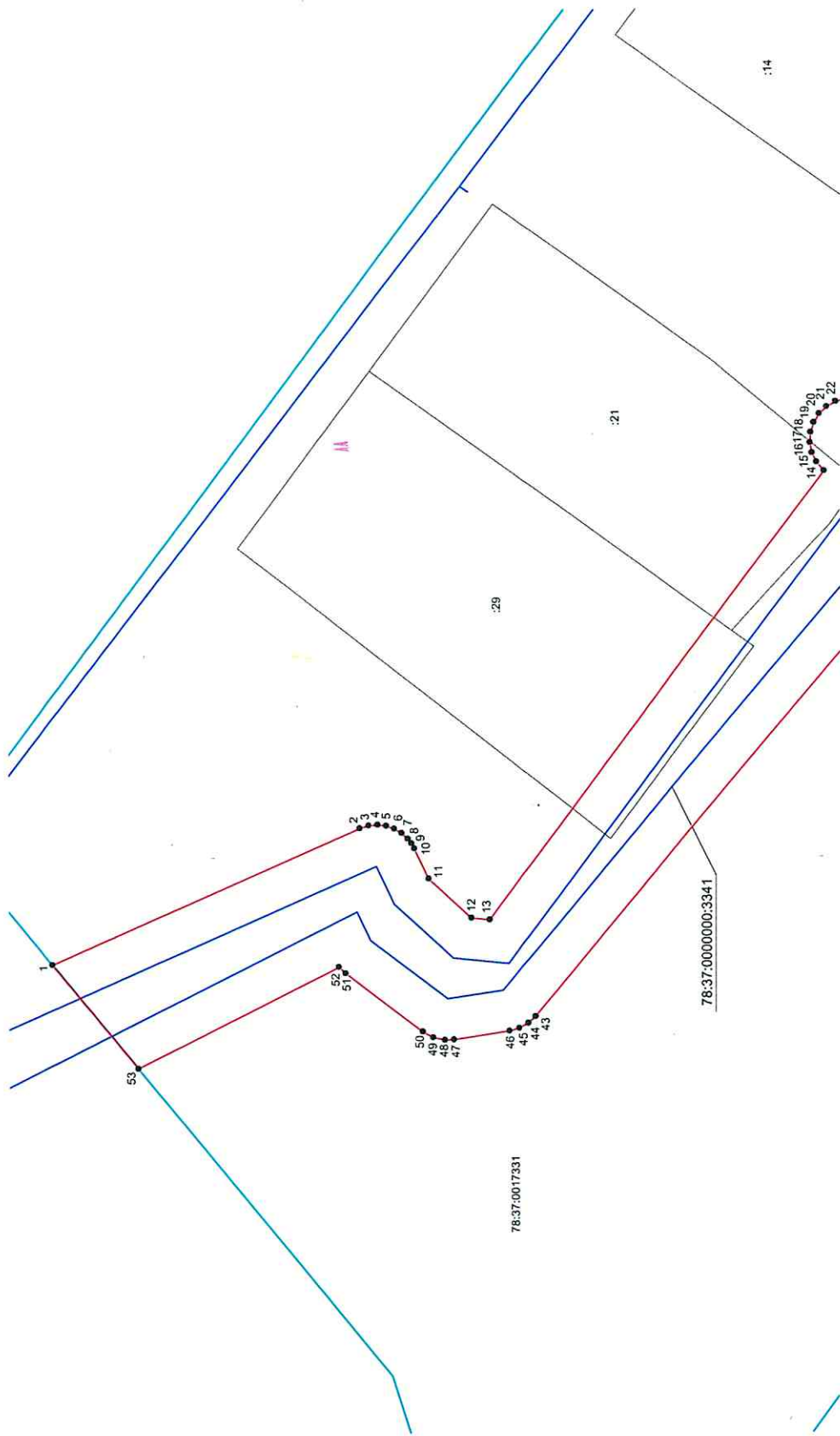


Масштаб 1:1500

- Используемые условные знаки и обозначения:
- граница публичного сервитута
 - сооружение "Водопроводная сеть" с кадастровым номером 78:37:0000000:3341
 - границы кадастрового квартала
 - границы земельного участка
 - границы земельного участка "Волопроволная сеть"
 - 78:37:0000000:3341 - кадастровый номер сооружения "Волопроволная сеть"
 - 78:37:0017331 - номер кадастрового квартала
 - :22 - кадастровый номер земельного участка
 - 1 - обозначение характерной точки границы публичного сервитута

Схема расположения границ публичного сервитута

Выноса I



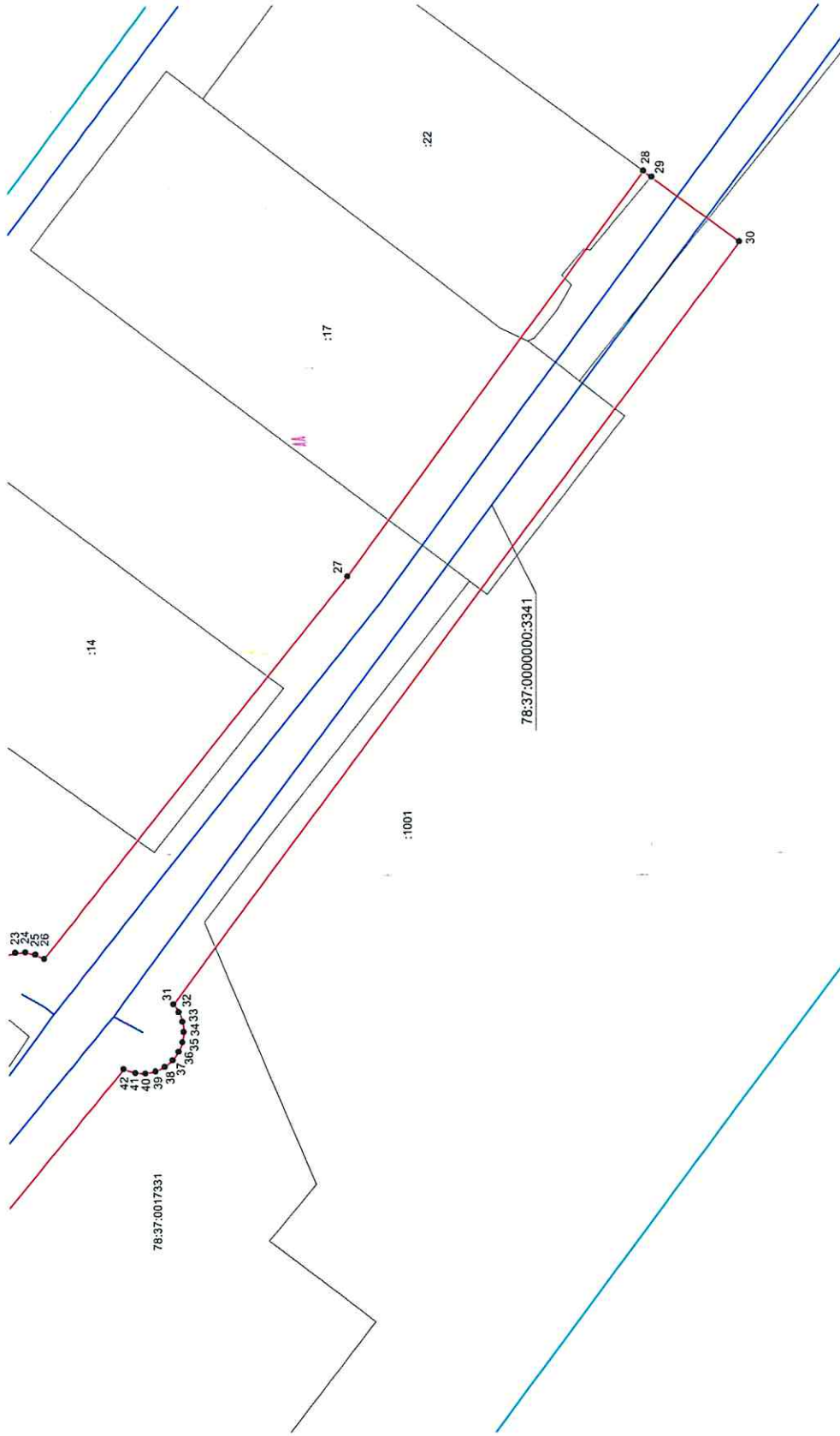
Масштаб 1:500

Используемые условные знаки и обозначения:

- граница публичного сервитута
- сооружение "Волопроводная сеть" с кадастровым номером 78:37:0000000:3341
- границы кадастрового квартала
- границы земельного участка
- 78:37:0000000:3341 - кадастровый номер сооружения "Волопроводная сеть"
- 78:37:0017331 - номер кадастрового квартала
- :22 - кадастровый номер земельного участка
- 1 - обозначение характерной точки границы публичного сервитута

Схема расположения границ публичного сервитута

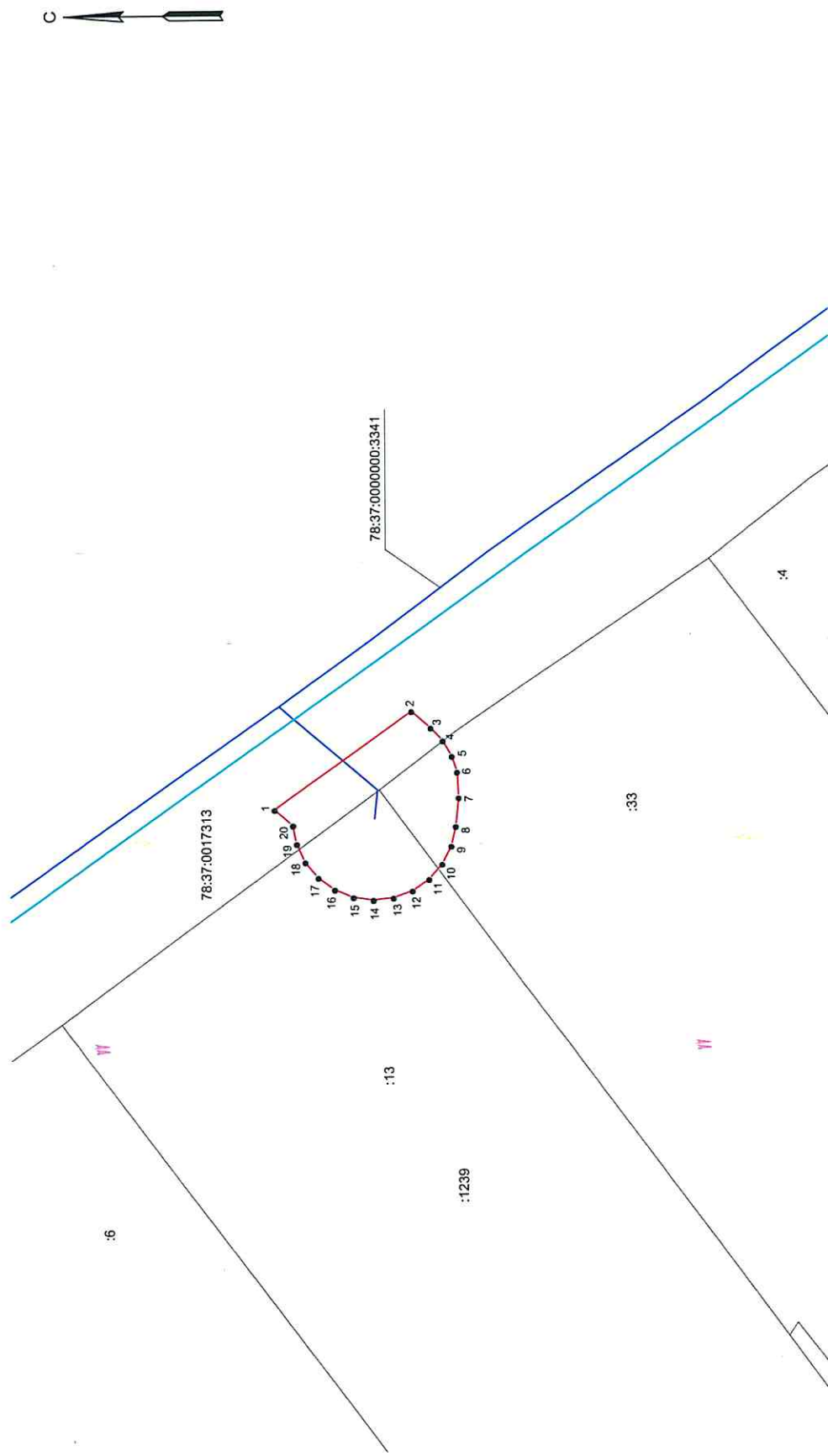
Выписка 2



Масштаб 1:500

- Используемые условные знаки и обозначения:
- граница публичного сервитута
 - сооружение "Волопроволная сеть" с кадастровым номером 78:37:0000000:3341
 - границы кадастрового квартала
 - границы земельного участка
 - границей номер сооружения "Волопроволная сеть" 78:37:0077331 - номер кадастрового квартала
 - :22 - кадастровый номер земельного участка
 - 1 - обозначение характерной точки границы публичного сервитута

Схема расположения границ публичного сервитута



Масштаб 1:250

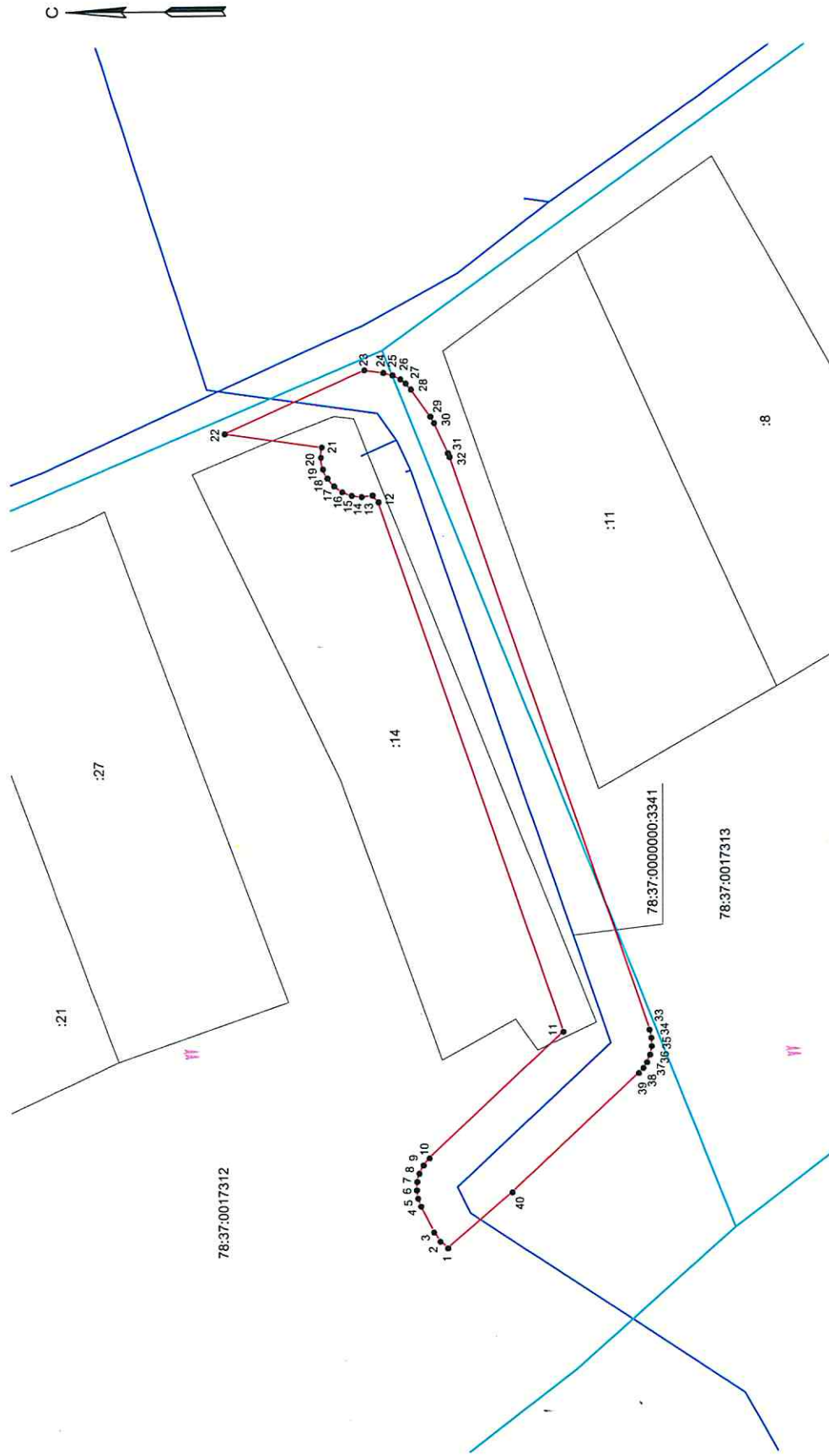
Используемые условные знаки и обозначения:

- граница публичного сервитута
- сооружение "Волопроводная сеть" с кадастровым номером 78.37:00000000:3341
- границы кадастрового квартала
- границы земельного участка
- границы кадастрового квартала
- границы земельного участка
- 78.37:00000000:3341 - кадастровый номер сооружения "Волопроводная сеть"
- 78.37:0017313 - номер кадастрового квартала
- :13 - кадастровый номер земельного участка
- 1 - обозначение характерной точки границы публичного сервитута

Схема расположения границ публичного сервитута



Схема расположения границ публичного сервитута



Масштаб 1:500

Используемые условные знаки и обозначения:

- граница публичного сервитута
- сооружение "Волоповодная сеть" с кадастровым номером 78:37:0000000:3341
- границы кадастрового квартала
- границы земельного участка
- 78:37:0000000:3341 - кадастровый номер сооружения "Волоповодная сеть"
- 78:37:0017312 - номер кадастрового квартала
- :14 - кадастровый номер земельного участка
- 1 - обозначение характерной точки границы публичного сервитута